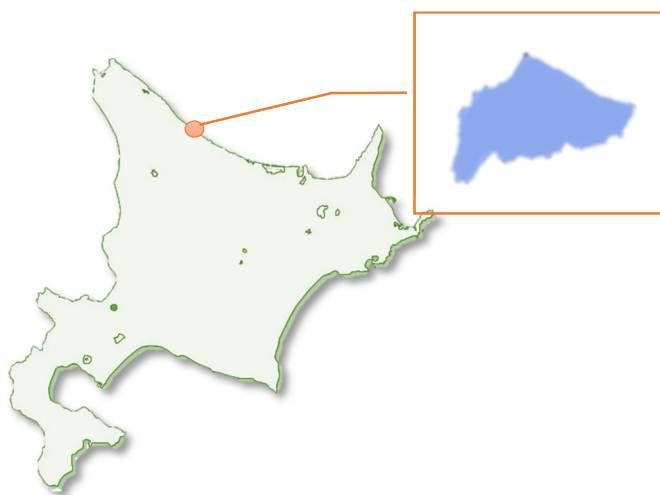


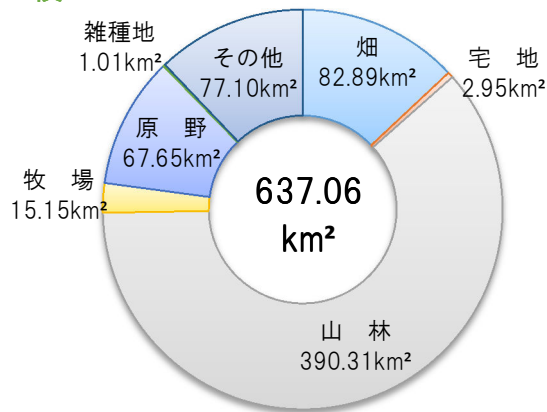
1 位置と概要



役場の所在地

北海道紋別郡雄武町字雄武700番地

面積



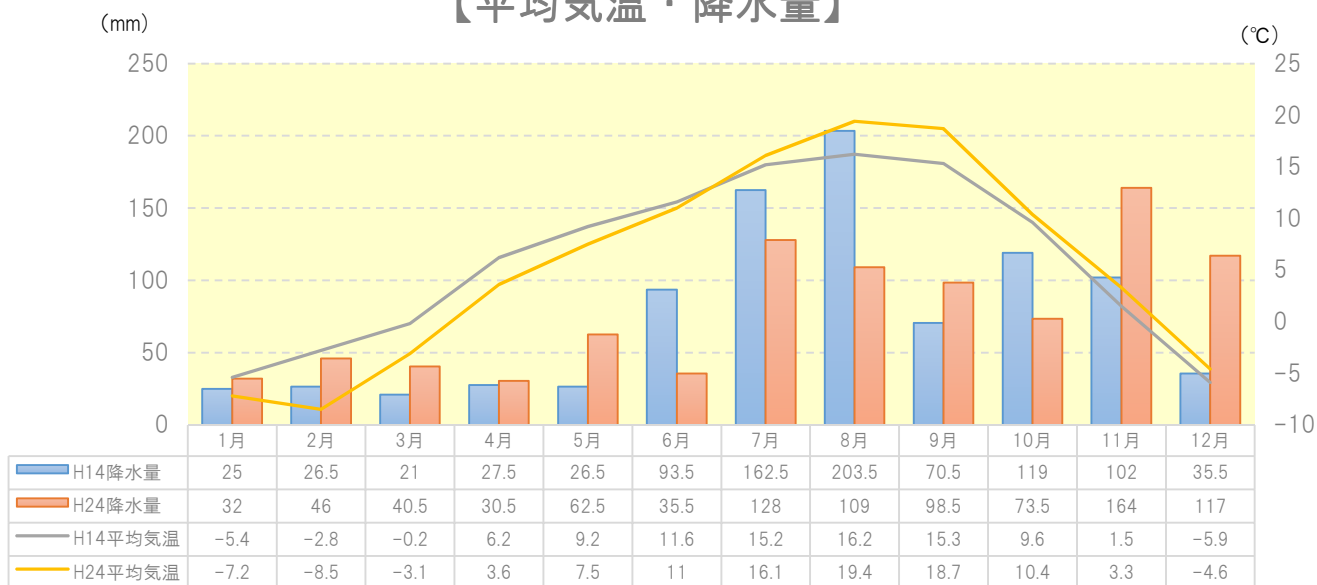
【位置】

雄武町は北海道北東部に位置するオホーツク海沿岸のまちです。東北側一帯はオホーツク海に面し、東部から南部は興部町・西興部村に接しています。また、南部から西部には下川町・名寄市・美深町との境に険しい北見山地が連なり、北西は枝幸町に隣接しています。地形は二等辺三角形に近い形をし、総面積は637・06平方キロメートルを有しています。

【気候】

1月から3月にかけては海岸に流氷が接岸し、若干寒さが感じられますが、1年を通じて比較的冷涼な気候となっています。降水量は年間平均にすると比較的降水量の少ない地域となっています。

【平均気温・降水量】



資料：気象庁H.P